








Bilaga 3D:2, Forn- och kulturlämningar i Naturreservatet Lärjeåns dalgång

- | | | |
|--|---|--|
|  Gräns för naturreservat |  Möjlig fornlämning |  Övrig kulturhistorisk lämning yta |
|  Fornlämning punkt |  Övrig kulturhistorisk lämning | |
|  Övrig kulturhistorisk lämning punkt |  Möjlig fornlämning yta | |

Illustrationkarta till beslut om Naturreservatet Lärjeåns dalgång. Tillhör Stadsbyggnadsnämndens beslut om naturreservat enligt 7 kap 4 § miljöbalken 2024-03-26 dnr SBF-2023-00596